

ELABORATO PLANIMETRICO

Compilato da:
Zagaglia Sandro
Iscritto all'albo:
Ingegneri
Prov. Ancona N. 432

Agenzia del Territorio
CATASTO FABBRICATI
Ufficio Provinciale di
Macerata

Comune di Porto Recanati

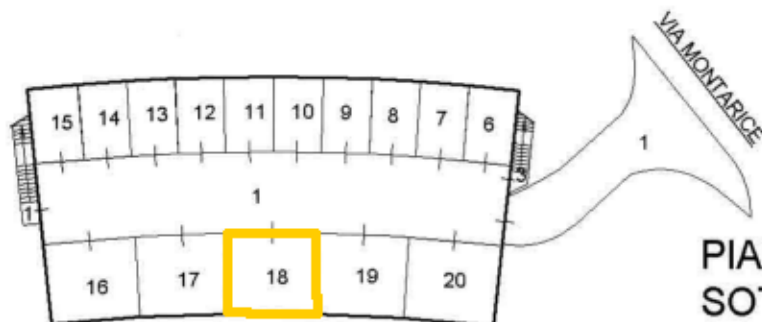
Protocollo n. MC0263103 del 08/11/2007

Sezione: Foglio: 13 Particella: 571

Tipo Mappale n. 246474 del 11/10/2007

Dimostrazione grafica dei subalterni

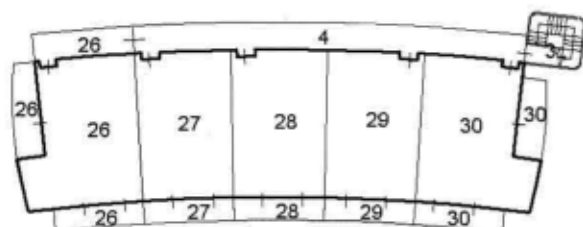
Scala 1 : 500



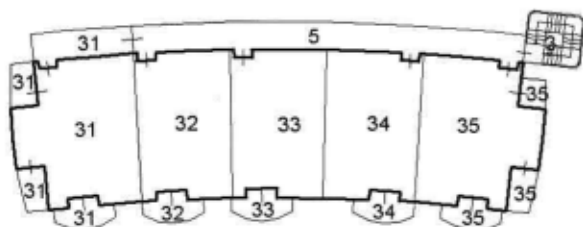
PIANO SOTTOSTRADA PRIMO



PIANO TERRA



PIANO PRIMO



PIANO SECONDO

Ultima Planimetria in atti



Catasto dei fabbricati - Situazione al 30/08/2013 - Comune di PORTO RECANATI (G919) - < Foglio: 13 Particella: 571 - Elaborato Planimetrico